

Commune de DRUILLAT

PLAN LOCAL D'URBANISME

MODIFICATION N°1

Conformément à l'article L.153-41 du Code de l'Urbanisme

Dossier Approuvé

3 – ZONAGE OUEST MODIFIÉ



Plan Local d'Urbanisme approuvé le 08 mars 1989

Révision N°1 approuvée le 27 novembre 1998

Révision N°2 approuvée le 17 mars 2014

Vu pour être annexé à notre
délibération en date de ce jour,

Le Maire,


Le Maire
Jean-Luc EMIN

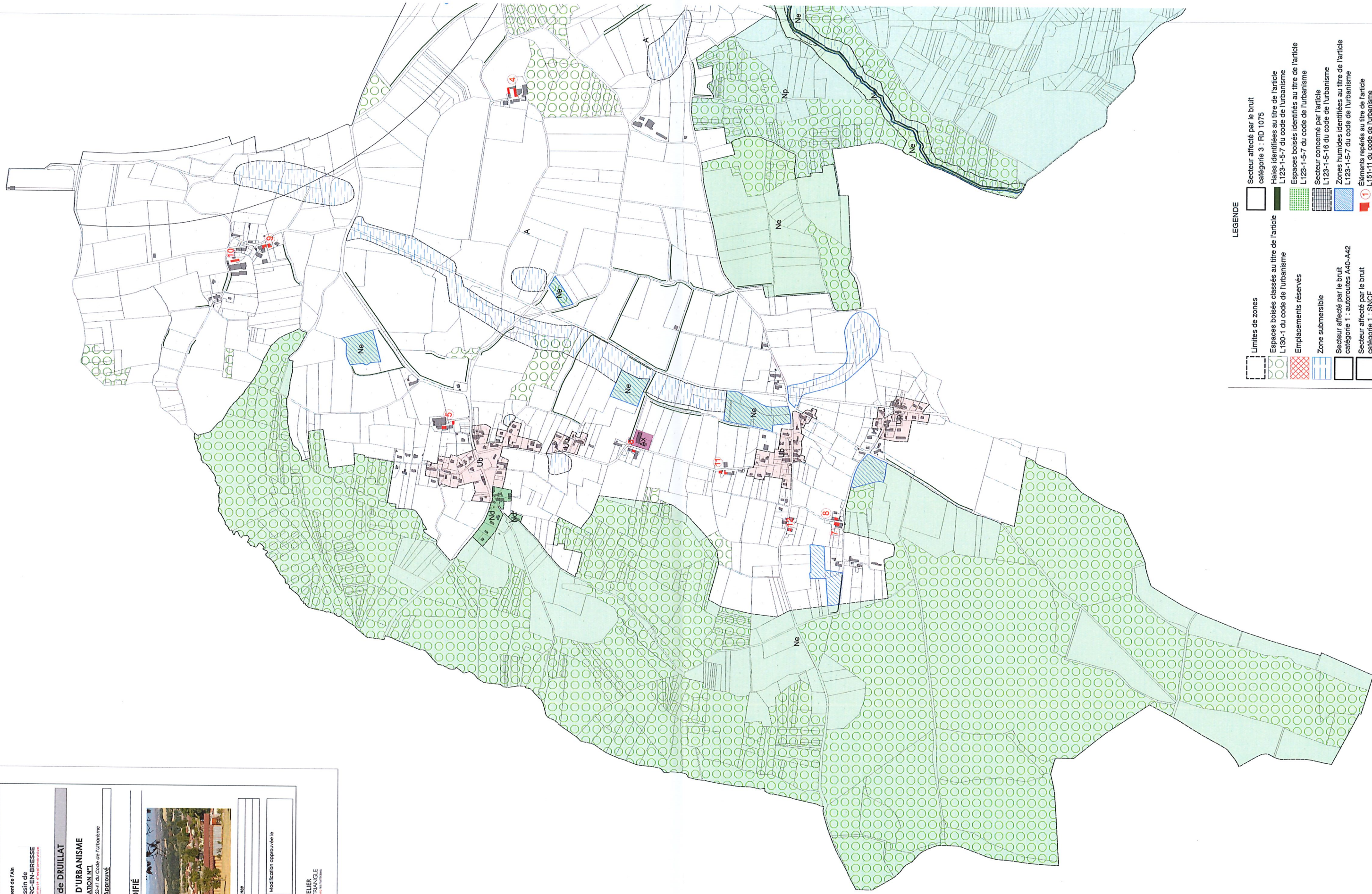
Modification approuvée le
24 janvier 2022

3 - ZONAGE OUEST MODIFIÉ















Plan Local d'urbanisme approuvé le 08 juin 1999
 Révision N°1 approuvée le 27 novembre 1999
 Révision N°2 approuvée le 17 mars 2014

Tout espace agricole agricole est
 classé en zone de type "A".
 Le Maire,
 Modification approuvée le



LEGENDE

- | | | | |
|---|---|---|---|
|  | Limites de zones |  | Secteur affecté par le bruit
catégorie 3 : RD 1075 |
|  | Espaces boisés classés au titre de l'article
L150-1 du code de l'urbanisme |  | Hales identifiées au titre de l'article
L123-1-5-7 du code de l'urbanisme |
|  | Emplacements réservés |  | Espaces boisés identifiées au titre de l'article
L123-1-5-7 du code de l'urbanisme |
|  | Zone submersible |  | Secteur concerné par l'article
L123-1-5-16 du code de l'urbanisme |
|  | Secteur affecté par le bruit
catégorie 1 : autoroutes A40-A42 |  | Zones humides identifiées au titre de l'article
L123-1-5-7 du code de l'urbanisme |
|  | Secteur affecté par le bruit
catégorie 1 : SNCF |  | Éléments repérés au titre de l'article
L151-11 du code de l'urbanisme |